


08  
KDO OPATRUJE VLTAVU?

Řeky všude na světě mají své bůžky, duchy nebo ochránkyně. Třeba Amazonku v Peru střeží Yacumama (v kečuánštině to znamená Matka vody) a na africkou řeku Nil dohlížel bůh Hapi. Najdi stvoření, které podle pověstí žije v českých řekách a rybnících.

A jak podle tebe vypadá bůžek nebo bohyně Vltavy? Podívej se dobře na tvar Vltavy v Praze, který je na přední stránce. Můžeš ho použít jako tělo a dokreslit třeba ruce a nohy. Nebo jako obrys obličeje a dodat mu tvář. Anebo můžeš kreslit jen tak do prostoru na této stránce.



A H O J

PROZKOUMEJ VLTAVU!  
PRAHA ZÍTRA? MĚSTO A ŘEKA

Centrum Architektury a Městského Plánování

ODPOVĚDI


- 0 1 Berounka
- 0 2 Hlávčův most – autem, tramvají,
- na kole a pěšky
- Negrelliho viadukt – vlakem
- Štvanická lávka – pěšky a na kole
- 0 3 Surfování nebo plavání
- 0 7 9 Vodník
- 0 4 Jako pohon pro mlýnské kolo
- 0 5 Přívoz z Výtone
- 0 6 Úžovka podplamata
- 0 6 Bobr evropský
- 0 7 Volavka popelavá
- 0 8 9

## POJĎME NA TO!

Vltava je tajemná a krásná. Uprostřed Černého sálu vidíš, jak vypadá její tok v Praze. Zveme Tě na průzkum. Přčti si úkoly, vezmi si baterku a vydej se k řece hledat odpovědi. Objeví se, když na podlaze posvítiš na správné místo.

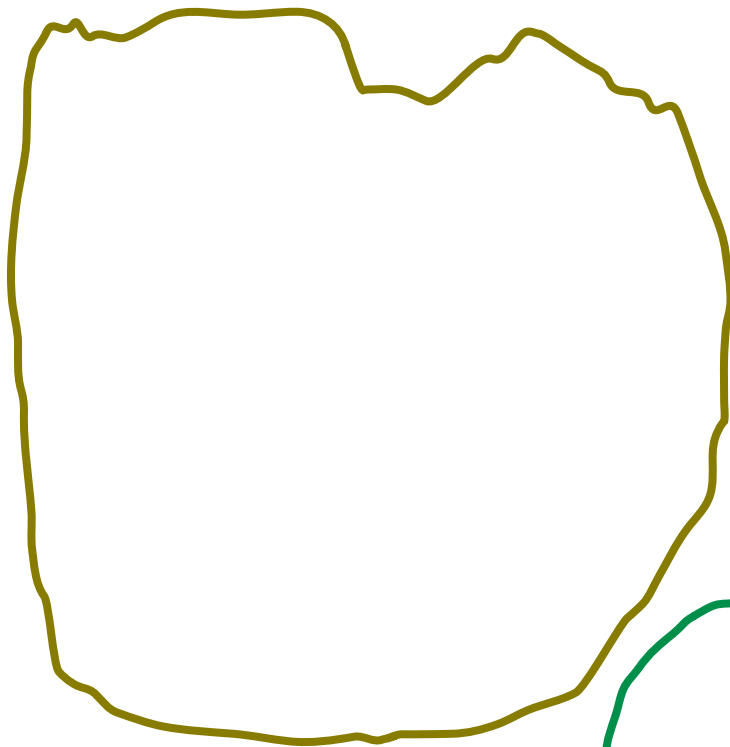
### 01 ŘEKA NENÍ NIKDY SAMA

Naše nejdelší řeka Vltava měří od pramene na Šumavě po Mělník, kde vtéká do Labe, 430 km. V Praze neteče sama, vlévá se do ní 100 přítoků. Najdi ten největší a napiš jeho jméno.




### 03 VZHŮRU NA OSTROV

V Praze najdeš 10 ostrovů. Největší je Císařský ostrov v Troji a jeden z nich se jmenuje Dětský. Další z ostrovů, Štvanice, byl a je známým místem, kde lidé tráví volný čas. Můžeš tady hrát tenis, jezdit na skejtu nebo se jen povalovat u vody. Co ještě můžeš dělat v jeho okolí? Najdi další sport a nakresli ho.



### 04 VODA PRACUJE

Řeka nám neslouží jen jako místo na koupání a procházky, využíváme i její sílu. V Praze najdeš 4 vodní elektrárny, třeba na ostrově Štvanice nebo v Modřanech. Kdysi se vodní energie využívala i jinak. Jdi směrem na Kampu, najdi jak a nakresli nebo poznamenej si to.



### 02 SUCHOU NOHOU NA DRUHÝ BŘEH

Představ si, že v Praze několik staletí býval jen jeden most. Víš který? U ostrova Štvanice se teď můžeš dostat přes Vltavu třemi způsoby. Najdi 3 typy mostů a napiš, jak se jmenují a jak po nich lidé cestují.



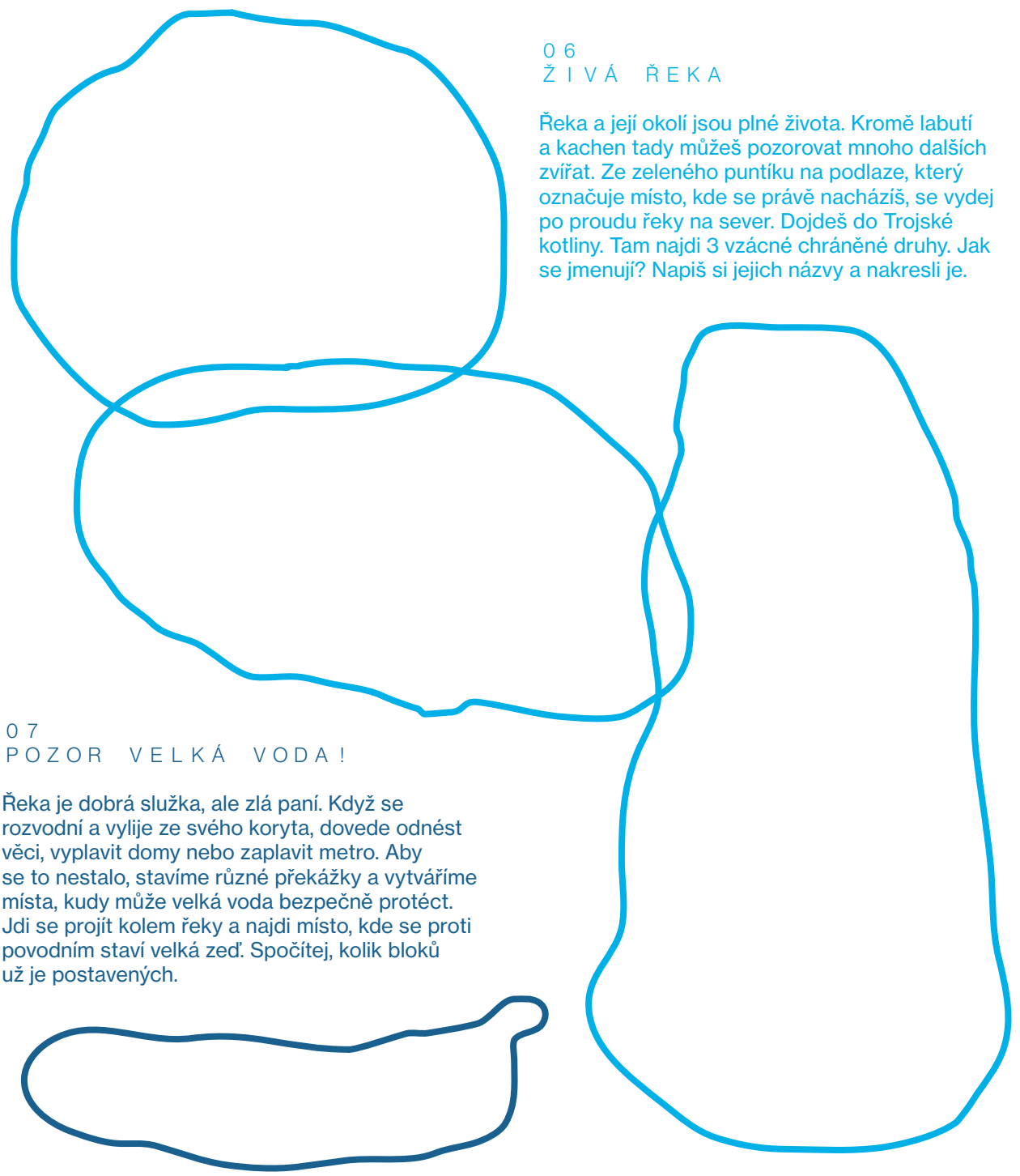
### 05 NA CHVILKU NÁMOŘNÍKEM

Můžeš se jím stát, když nasedneš na jeden ze šesti pražských přívozů. Najdi ten v centru města. Zkus plavidlo přívozu vylepšit a nakresli ho.



### 06 ŽIVÁ ŘEKA

Řeka a její okolí jsou plné života. Kromě labutí a kachen tady můžeš pozorovat mnoho dalších zvířat. Ze zeleného puntíku na podlaze, který označuje místo, kde se právě nacházíš, se vydej po proudu řeky na sever. Dojdeš do Trojské kotliny. Tam najdi 3 vzácné chráněné druhy. Jak se jmenují? Napiš si jejich názvy a nakresli je.



### 07 POZOR VELKÁ VODA!

Řeka je dobrá služka, ale zlá paní. Když se rozvodní a vylije ze svého koryta, dovede odnést věci, vyplavit domy nebo zaplavit metro. Aby se to nestalo, stavíme různé překážky a vytváříme místa, kudy může velká voda bezpečně protéct. Jdi se projít kolem řeky a najdi místo, kde se proti povodním staví velká zeď. Spočítej, kolik bloků už je postavených.

